haute savoie
le Département

SEMINAIRE 2022

# UNE EXPERIENCE DE REALITE AUGMENTEE

DANS UNE EXPOSITION D'ARCHIVES

+ D'INFOS

**04 50 33 20 80 • archives.hautesavoie.fr**

# 2019, UN PROJET AUTOUR DES COLLECTIONS CARTOGRAPHIQUES

- Un colloque ;
- Une publication ;
- Une exposition ;
- Un dossier pédagogique ;
- Des visites guidées, des conférences ;
- Une application de réalité augmentée.

# Le cahier des charges





# La réalisation





# Film de présentation (3’)

https://vimeo.com/383759193?embedded=true&source=video_title&owner=57800841

Atelier pédagogique

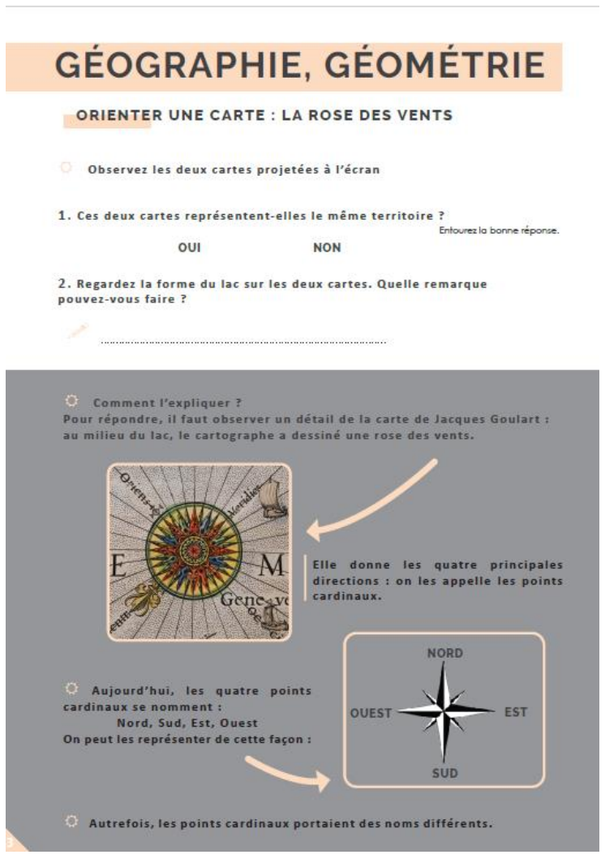

GÉOGRAPHIE, GÉOMÉTRIE

ORIENTER UNE CARTE : LA ROSE DES VENTS

Observez les deux cartes projetées à l'écran

1. Ces deux cartes représentent-elles le même territoire ?
Entourez la bonne réponse.

OUI NON

2. Regardez la forme du lac sur les deux cartes. Quelle remarque pouvez-vous faire ?

.....

Comment l'expliquer ?
Pour répondre, il faut observer un détail de la carte de Jacques Goulart : au milieu du lac, le cartographe a dessiné une rose des vents.

Elle donne les quatre principales directions : on les appelle les points cardinaux.

Aujourd'hui, les quatre points cardinaux se nomment :
Nord, Sud, Est, Ouest
On peut les représenter de cette façon :

NORD
OUEST EST
SUD

Autrefois, les points cardinaux portaient des noms différents.

Un nouvel espace muséographique au musée du Chablais à Thonon-les-Bains (© Alain Dubouloz)

# Et après ?

Exposition *Vivre en Savoie du Nord XVIe-XVIIIe siècles*